




















## DETAIL SEGMENT B

Vysvetlivky:	Vysvetlivky sú:
	
Katastrálna hranica	Sieťovacie vedení
	
Stavajúcí strom Istenatý	Nadzemní sieťovaci vedení
	
Opločienka	Nadzemní elektrické vedení
	
Aktívny kúd	Podzemní elektrické vedení
	
Výsadba Istenatého stromu	Plynovod
	
Výsadba kere	Vodovod
	
Taxon dreviny / počet ks	Kanalizace
	
Trávník	Veřejné osvětlení

HLAVNÍ PROJEKTANT	ZOOP. PROJEKTANT	VYPRACOVAL
		
ZAHRADY PRO BUDOST s.r.o.		
KOD:	Kódový řetězec	
INVESTOR:	Česká republika - Státní pozemkový úřad, krajina pozemkový úřad pro volně přístupné poz. území	
ADACE:	LBR 41 a LBR 41 v k. ú. Česlov	
OBJEKT:	2.2. Situace lokální biokoridor LBR 41 dle	
	ORH PŘ. D.	R05
	DATA	srpen 2024
	FORMÁT	B4x4
	MEŘENÍ	SOUHRNÁ
	1:500	
OSRST:	OS. PŘÍLOHY	
2.2. Situace lokální biokoridor LBR 41	2.2.	